

„Pași spre cunoaștere. Insulele” Proiect de cercetare-documentare

Obiective:

Formarea de competențe info-documentare: utilizarea diferitelor tipuri de documente, asocierea documentului cu informația, realizarea cercetării folosind diferite resurse documentare (pe toate suporturile, inclusiv on-line), Colectarea și prelucrarea informațiilor pertinente în vederea comunicării.

Grup țintă: elevi clasa a V-a

Etape:


Extragerea de informații dintr-un film documentar

- Tipuri de insule/situare geografică
 - Modul de formare
 - Faună și floră
 - exploratori



Discuții libere: descrieri, informații din cărțile citite

- Comoara din insulă – R.L. Stevenson
 - Moby Dick - Herman Melville
 - Robinson Crusoe – Daniel Defoe



Activități de cercetare-documentare și realizarea materialelor:

- Atlase
- enciclopedii





Din produsele realizate de elevi:



Groenlanda

Căileanu Patrick, clasa a 5-a B

Groenlanda este o insula din nordul Oceanului Atlantic, care se afla intre Oceanul Atlantic si oceanul Arctic. Groenlanda este formata din cea mai mare insula din lume, iar a doua cea mai mare este Noua Guinee. Pe langa insula principala, din Groenlanda fac parte si multe insule. Populatia este formata din eschimosi si din europeni.

Groenlanda este administrata de Danemarca. Vecinii ei teoretici sunt Canada, Islanda si Norvegia.

-Stiati ca pana in anul 1990, Groenlanda era crezuta a fi insula cea mai din nord a Planetei, dar studiile geografice au dezvaluit faptul ca acela nu era adevarul;

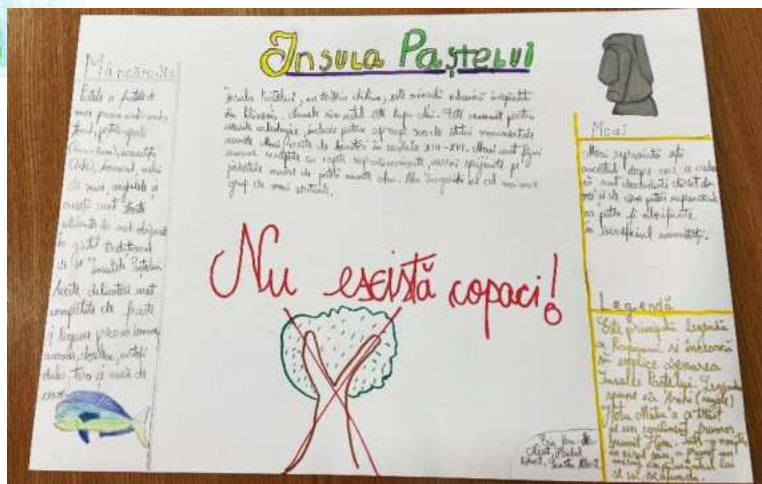

-In Groenlanda residentii se afla intr-un numar mai mic de 60.000, aproximativ o treime locuind in capitala ei, Nuuk;

-Preturile din Groenlanda sunt mari pentru aproape orice produs, deoarece majoritatea sunt importate din alte parti ale lumii. Cel mai afectat de aceste preturi ridicate este alcoolul.

-Majoritatea (mai mult de 80%) Groenlandei seste formata din Ghetari.

-O parte dintre ghetarii Groenlandei se misca cu o viteza de pana la 30-40 de metri pe zi.

-In intrigeama Groenlandei, exista o singura fantana. Ea functioneaza doar vara, cateva luni, atata timp cat este suficient de cald pentru asta.



Echipe:

- **CDI:** bibliotecar Marinela Rusu
- CNGL:**
- Elevii clasei a V-a A
- prof. diriginte: Daniela Lorinczi

Groenlanda este o insulă care se află între Oceanul Atlantic și Oceanul Arctic. Groenlanda este cea mai mare insulă din lume, iar a doua cea mai mare este Noua Guinee. Pe lângă insula principală, din Groenlanda fac parte și multe insule mai mici. Populația este formată din eschimoși și din europeni.

Groenlanda este administrată de Danemarca. Vecinii ei teoretici sunt Canada, Islanda și Norvegia.

Știați că:

- până în anul 1990, Groenlanda era considerată a fi cea mai nordică insulă a Planetei, dar studiile geografice au dezvăluit faptul că nu este adevărat;
- În Groenlanda trăiesc 60.000 de oameni, aproximativ o treime locuind în capitala ei, Nuuk;
- Prețurile din Groenlanda sunt mari pentru aproape orice produs, deoarece majoritatea sunt importate din alte părți ale lumii.
- 80% din teritoriul Groenlandei este format din ghețari.
- Pe insulă există o singură fântână, care este folosită doar vara, câteva luni, cât timp este suficient de cald pentru a nu îngheța apa.

Era o dimineață obișnuită de toamnă când m-am trezit din somn. Mi-am adus aminte că ieri era încă vacanță și am călătorit din România până în Groenlanda.

Excursia a început printr-o plimbare prin capitala numită Nuuk. Nimic nu mi sa părut neobișnuit până când, brusc, un șobolan a ieșit dintr-un canal și a început, ca prin miracol, să vorbească. Mi-a spus că trebuie să îl urmez. Chiar dacă situația era destul de ciudată, tot l-am urmat, adică... când și se oferă șansa să urmezi un șoarece vorbitor? L-am urmat pe malul apei, până când când mam ajuns la un ghețar cât mine de mare. Șobolanul mi-a spus că acel ghețar era cândva mare cât un munte, dar, din cauza unei fabrici termonucleare subterane care funcționa non-stop și producea foarte multă căldură, ghețarul se topea cu o viteză foarte mare.

-Păi... și ce îți dorești să fac eu? am întrebat eu curios.

-Din moment ce numai tu mă poți înțelege, cred că ai putea să încerci să îl oprești pe doctorul malefic care ne distruge casa, m-am gândit că merită să încerc să te conving să ne ajuți, spuse șobolanul.

-Ok, mă bag, dar care-i planul?

-Oh, nu m-am gândit la asta, va trebui să vii cu o idee.

Așa am intrat în povestea aceasta. Acum, doar nu vă gândiți că o să fac nu știu ce plan elaborat cum ar fi să scanez toată Groenlanda ca să găsesc fabrica sau ceva de genul acesta. NU! Tot ce am făcut a fost să intru într-o peștera mare și să caut sursa poveștii. Până la urmă, și acest „doctor malefic” era un adult cât de cât normal, nu cine știe ce răufăcător din filme, așa că nu prea avea cum să mineze un vulcan și să-și facă o bază gigantică în interior. După cum probabil va-ți dat seama, i-am găsit fabrica. Tot ce am făcut a fost să plantez dinamita și să ies (nu mă întrebați cum am facut rost de dinamită, sunt secrete confidențiale). În următoarea secundă, am detonat toata peștera, și o mică parte din Groenlanda a sărit în aer (vreau să menționez că nici un animal nu a fost rănit în proces). Am ieșit la suprafață și i-am spus șoarecelui ce s-a întâmplat. El mi-a fost foarte recunoscător, și m-a recompensat cu multe cripto monede.

Am ajuns înapoi, acasă, și mi-am dat seama că am ratat trei zile de școală. Le-am spus profesorilor că s-a prăbușit avionul, dar nu am fost rănit.

Comentariu din vitor: cursul criptomonedelor a explodat și am devenit bogat. M-am mutat în Los Angeles și mi-am cumparat un McLaren W1. L-am închis pe doctorul malefic în pivnița mea securizată și am făcut lumea un loc mai bun.

Madagascar

de Ștefana-Maria Șuiu, clasa a V-a B

Madagascar este o insulă din marele Ocean Indian, în partea estică a Africii, în emisfera sudică. Această insulă oferă turiștilor atracții minunate, care merită vizitate măcar o dată în viață!

Madagascar este a patra cea mai mare insulă din lume și adăpostește un procent important din fauna și flora lumii, 80% din acestea fiind specii rare! Printre exemplele cel mai deosebite, se enumără lemuri, păsări endemnice (o pasăre aparte, cu penaj verde și o pată galbenă pe piept este Bernieria apperti), șase specii de baobabi endemici.

Cei mai mulți lemuri trăiesc în această insulă. Au ochi mari, un nas bine-definit, și își trăiesc mai mult de jumătate din viață în copaci, unde briza răcoroasă îi ferește de căldura aproape insuportabilă! Ei cântăresc 30 de grame la naștere și ajung la maturitate la 9 kilograme.

Cele mai renumite atracții din Madagascar sunt:

- Parcul Național Masoala este cel mai mare parc din Madagascar. Aici trăiesc multe specii de animale și reptile;
- Morondava este renumit pentru colibe sale din lemn și peninsulele cu o priveliște de basm! Aici se găsește „Bulevardul Baobabilor”, un loc cu baobabi care au și 800 de ani;
- Unktil Sainte-Marie se află în partea de est a țării și se întinde de-a lungul plajei. Aici se găsesc mulți palmieri de nucă de cocos și istoria locului este legată de pirați și vechile lor nave de luptă.

<https://madagascar.ro/parcurile-nationale-din-sudul-insulei-madagascar>

Legenda lemurului, rege al Madagascarului

de Ștefana-Maria Șuiu

Era odată o familie de lemuri foarte renumiți în lume pentru curajul lor. Capul familiei, tatăl, a salvat un pui de om de la moarte, în timp ce mama lemur a salvat o pisică de la înec. Lemurul cel mai mic, fiul acestor ființe legendare, era cunoscut ca „Lemurul nefolositor”, deoarece era foarte neîndemânic. Vrând să-și arate și el măreția, a decis să plece în lume și să devină președinte pentru o zi. Zis și făcut, lemurul a devenit în scurt timp președintele Republicii Madagascar, dar nu îl iubea nimeni deoarece tot neîndemânic a rămas.

Supărat că nu se pricepe să conducă lumea, se duse pe stradă să se plimbe. Tot cutreierând pe asfalt, vede un copil julit la picior. A era timpul să-și arate îndemnicirea. Luase un leocoplast și îl lipi pe rană. Atunci, mama băiețelului rănit a venit și a îmbrățișat lemurul pentru fapta lui măreață și toată lumea l-a recunoscut ca cel mai bun rege al Madagascarului!

Din fapte mici se poate ajunge la lucruri mari! Asta a învățat lemurul din această faptă nu neapărat mare, dar esențială!

P
e
r
i
p
l
u
p

De mările lumii

Lucian Lăncrăjan, clasa a V-a B

Insula Paștelui

Insula Paștelui e o insulă vulcanică, numită și Rapa Nui. Această insulă aparține Polineziei, este localizată în sud-estul Oceanului Pacific și e cunoscută pentru cele 887 de monumente „moai”, statui făcute din piatră, ce reprezintă oameni îngenunchiați cu mâinele pe abdomen. Astăzi statuile sunt numite „Capetele din Insula Paștelui” deoarece, de-a lungul timpului, acestea s-au scufundat în pământ.

Insula dispărută de pe Dunăre

Această insulă dispărută, poartă diferite nume: Ada Kaleh, din limba turcă, sau Insula Orșova Nouă, ori Insula Carolina. Aceasta a fost acoperită în anul 1970, de apa din lacul de acumulare al hidrocentralei Porțile de Fier 1.

Insula Șerpilor (Brazilia)

Numele „Insula Șerpilor” este prescurtarea de la „Insula Șerpilor Queimada Grande din Brazilia”.

Acest loc înspăimântător e locul în care trăiesc aproximativ 4000 de vipere cu corn auriu, șerpi cunoscuți pentru mortalitatea veninului lor. Acest loc e considerat a fi cel mai periculos din lume, localizat pe coasta orașului San Paolo, din Brazilia.

Bibliografie:

*** - 1000 de minuni ale naturii. Traducerea din limba germană de Cătălin Rebreanu, Oradea: Editura Aquila, 2009

O călătorie nemaipomenită

Era o zi frumoasă de iarnă. Urma să mă duc la bunici, ca să deschid și acolo, cadourile de Crăciun.

Dintr-o dată, cineva sună la sonerie și îmi strigă numele. Curios fiind, am deschis ușa și un tip îmbrăcat la costum se arată în pragul ușii:

-Vreau să vorbesc cu părinții tăi! S-a răstit el.

-Bine, am spus eu calm.

După câteva minute, părinții mei s-au întors în casă și mi-au spus bucuroși că visul meu s-a împlinit. Am câștigat la tombola de Crăciun o croazieră pe mare. Am radiat de fericire, deoarece visul meu era să pornesc în aventură cu vaporul pe o insulă exotică. Am așteptat cu nerăbdare sfârșitul școlii care a trecut, parcă, mai încet decât oricând.

În 3 iulie mi-am făcut bagajele și am pornit la drum. După două zile pe mare, rezervorul de combustibil s-a fisurat și am rămas pe loc, în mijlocul valurilor, aproape de țărmurile Insulei Paștelui. Cât timp căpitanul și mateloții au rezolvat problema, am explorat acel mic petec de pământ, înconjurat de apă. Acolo am văzut figurile „moai”, despre care citisem în ultimele zile de școală. Unul dintre călători era profesor de istorie așa că ne-am bucurat cu toții să auzim despre istoria și legendele acestui loc. Am pornit la drum a doua zi și, după cinci zile superbe petrecute pe mare, am ajuns acasă.

Pentru ca bucuria mea să fie completă, părinții au decis să facem o scurtă excursie la Marea Neagră pe urmele insulei dispărute, Ada Kaleh. Acolo am renunțat la ideea de a vizita Insula Șerpilor pentru că era o destinație foarte periculoasă și am pornit fericit spre casă deoarece aveam acum suficiente informații pentru proiectul care trebuie să îl fac pentru școală despre Insulele Lumii.


I
n
s
u
l
i
e
l
e
î
e
s
c
h
a
u
s
e

Îles Chausey

Ștefania Toth și Elena Benea , clasa a V-a B

Îles Chausey reprezintă un arhipelag compus din aproximativ 300 de insule, dintre care doar una este locuită, numită la Grande Île. Arhipelagul este situat în comuna Granville, regiunea Normandia de Jos. Chausey este constituită, dintr-o insulă principală, Insula Mare, 365 de insulițe la reflux și 52 de insulițe la flux. Insula mare este numită așa pentru a o diferenția de celelalte insulițe mai mici.

Cel mai înalt punct din Chausey este Farul din Chausey, care are o înălțime de 37 de metri. Insula Mare are ca populație 30 de persoane. Lungimea Insulei Mari este de 8 kilometri. Această insulă se află în Patrimoniul Unesco și timpul maxim pe care îl poți petrece acolo este 4 ore. Oamenii se ocupă în cea mai mare parte cu pescuitul și au un port superb în care seara poți vedea o mulțime de bărcuțe.



Se spune că, undeva, într-una dintre puținele insule uitate din fascinantul arhipelag Îles Chausey, într-o peșteră uitată de vreme, trăia un periculos tigru alb care făcea ravagii de generații întregi. Marinarii cu fețele sculptate de vânt povesteau despre sate întregi înecate în valuri. Această creatură duse la dispariția multor suflete nevinovate.

Cam pe la 1879, în arhipelag nu mai rămăseseră decât atâtea insule câte zile are anul. Din ceea ce fusese cândva o minune a naturii, rămăsesse doar un mic colț de Rai.

Pe insula frunțasă, numită la Grande Île, nume care nu o caracterizează deloc, în umilul sat de pescari, se mai afla un licăr de speranță. Antoine era un tânăr curajos și visător care avea harul de a învinge „cel mai mare inamic”, lucru sortit din naștere de către zânele nașe.

Într-o zi posomorâtă de octombrie, ultimele insule se înecau în spumă. Văzând pericolul, băștinașii hotărâră să părăsească grupul de comori ale naturii. Cu copiii în brațe fugiră fără să privească în spate.

Curajosul pescar, Antoine, luă decizia de a-și salva neamul înfruntând „bestia de zăpadă”. Își luă sabia de aur (cuțitul de curățat pești al tatălui său) și porni la luptă. Tigru alb a fost foarte puternic și nervos. Antoine și-a tras inima în dinți și a început lupta.

A luptat, a luptat și a luptat, iar apoi „bestia de zăpadă” s-a dat bătută. Antoine a fost un luptător foarte bun, iar insula la Grande Île a fost salvată. Încă poate fi vizitată, dar turiștii nu au voie să doarmă sau să stea mai mult de patru ore acolo.

Note de jurnal

Sonia Milea, clasa a V-a B

Ziua 1, Rodos, Grecia

Este o zi senină de vară, suntem de mai multe zile în Grecia -eu, sora mea Roxi și părinții noștri – și ne hotărâm să facem o scurtă incursiune în ocean, la bordul unui submarin. Su foarte entuziasmată. Este prima oară când voi călători cu un asemenea vehicul.

Vine ora nouă, când are loc îmbarcarea. Verificăm încă o dată micile bagaje pentru a fi siguri că nu am uitat nimic și pornim în aventură. Plutim printre alge marine, corali și animale necusocute. Două ore mai târziu, ajungem într-un loc plin de ruine. Așa par, dar nu știu exact ce sunt, dar ne apropiem și vedem o mulțime de inscripții în limba greacă. Ne dăm seama că textul conține cuvântul „Atlantida”.

-Nu se poate! Exclamă mama. Nu m-am gândit niciodată că voi trăi să văd așa ceva!

Brusc, apa din jurul nostru începe să „fiarbă” și submarinul începe să se clatine cu putere. Sistemul de apărare al submarinului pornește brusc și țipă în difuzoare: „You can not go furthur!”, asta spune. Nu știam ce se întâmplă și am plecat înfricoșați de acolo. Ne-am decis că nu vom spune nimănui ce s-a întâmplat astăzi.

„Insula de Foc”. Legendă

Tudor Anisie, Tudor Tomoioagă, Davis Țugneanu, clasa a V-a B

Legenda spune că *Tierra del Fuego* a primit numele de la primii exploratori europeni, care, atunci când treceau cu vasele spre zonele din vestul îndepărtat, puteau vedea țărnul înțesat de focurile de tabără ale localnicilor. Se consideră că aceste focuri aveau o dublă semnificație: în primul rând, focurile constituiau o avertizare pentru cei care erau plecați la pescuit să se întoarcă acasă, iar în al doilea rând erau menite să sperie navele europene, căci, aprinzând mai multe focuri, se dădea impresia că populația aflată la mal era mult mai numeroasă.

Insula de foc este de origine vulcanică. În prezent este o destinație de vacanță foarte căutată pentru frumusețea plajelor sale.

Margini inundabile ale continentelor

Emma Danciu, Vladiana Ciuru, clasa a V-a B

Unele insule de astăzi sunt margini scufundate ale continentelor. În timpul ultimei ere glaciare, Insulele Britanice erau unite cu Europa printr-o fâșie de uscat. Mamuții, elanii și oamenii din epoca de piatră foloseau această fâșie ca pe o punte. Odată cu încălzirea climei, nivelul mărilor a crescut și această fâșie de pământ a fost acoperită de ape.

„Insula Palawan”

Ioana Calborean, Cezara Vulcan, Maria Resiga, clasa a V-a B

Insula Palawan a fost în trecut un pod terestru care lega Filipinele de restul Asiei. Este considerată una dintre cele mai frumoase insule din lume, cu stânci abrupte, apă de culoare turcoaz, plaje cu nisip alb, vegetație luxuriantă și animale endemice: dugongul, o specie de vacă de mare, maimuțe, papagali, manguste, furnicari solzoși, porci spinoși etc.



Biografie:

Great World. O carte AdORLING,
Kindersley, London, 2006

Turner, Matt – Enciclopedia Pământul:
București: Literatura Internațional, 2006

